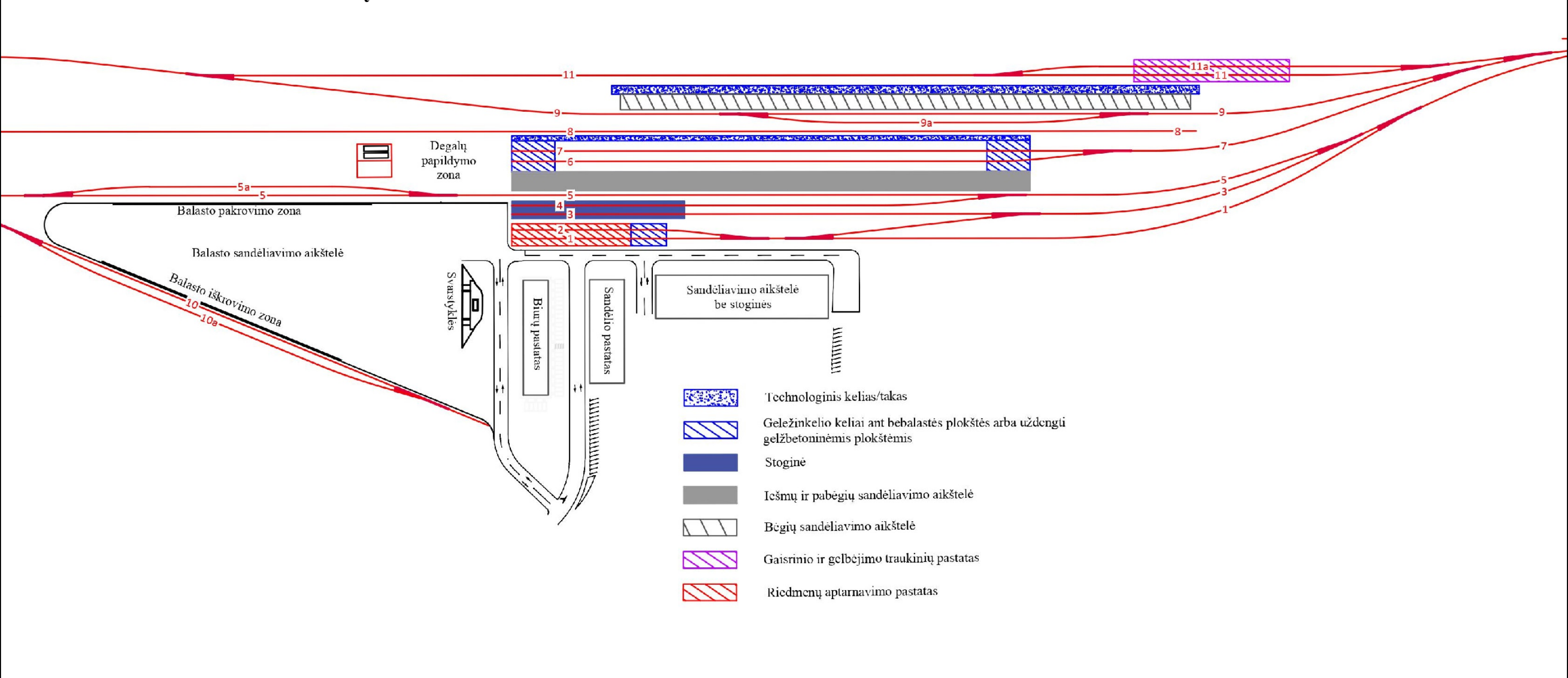
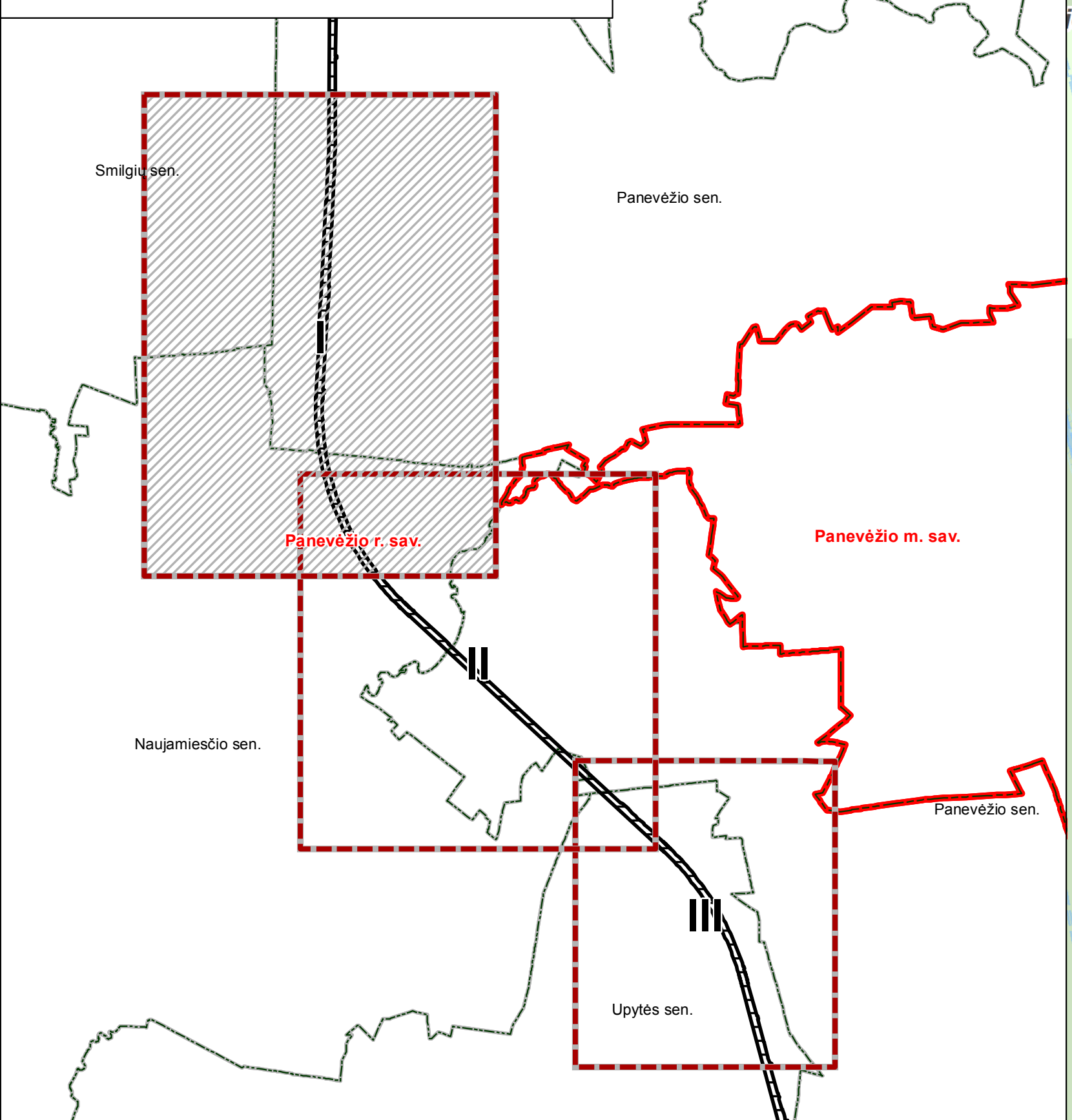


PRINCIPINĖ GELEŽINKIŲ INFRASTRUKTŪROS PRIEŽIŪROS DEPO STRUKTŪROS SCHEMA



Brėžinio lapų išdėstymo schema

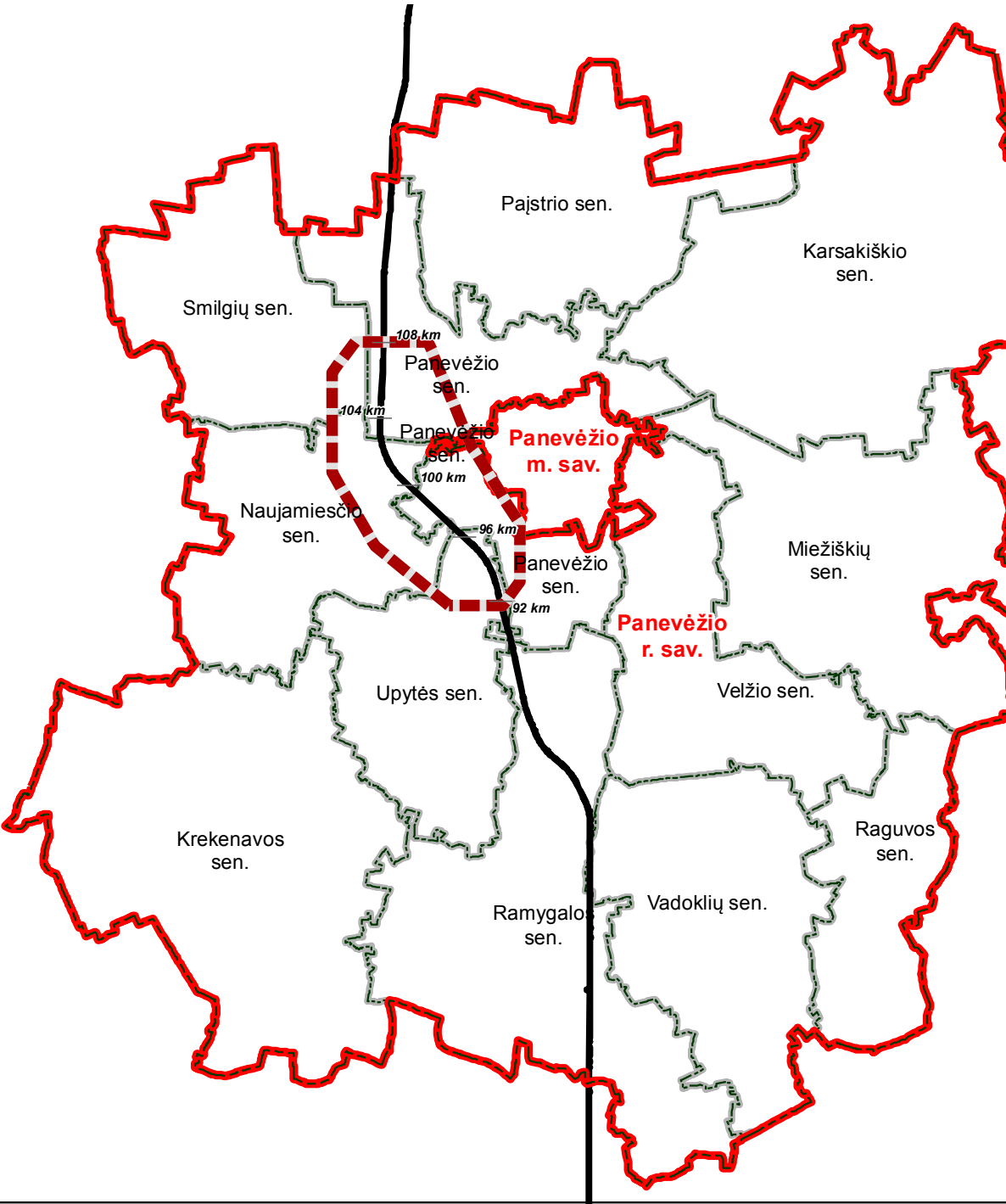


PROJEKTO „RAIL BALTICA“  
GELEŽINKIŲ INFRASTRUKTŪROS  
PRIEŽIŪROS DEPU SUSISIEKIMO  
KOMUNIKACIJŲ INŽINERINĖS  
INFRASTRUKTŪROS VYSTYMO PLANAS



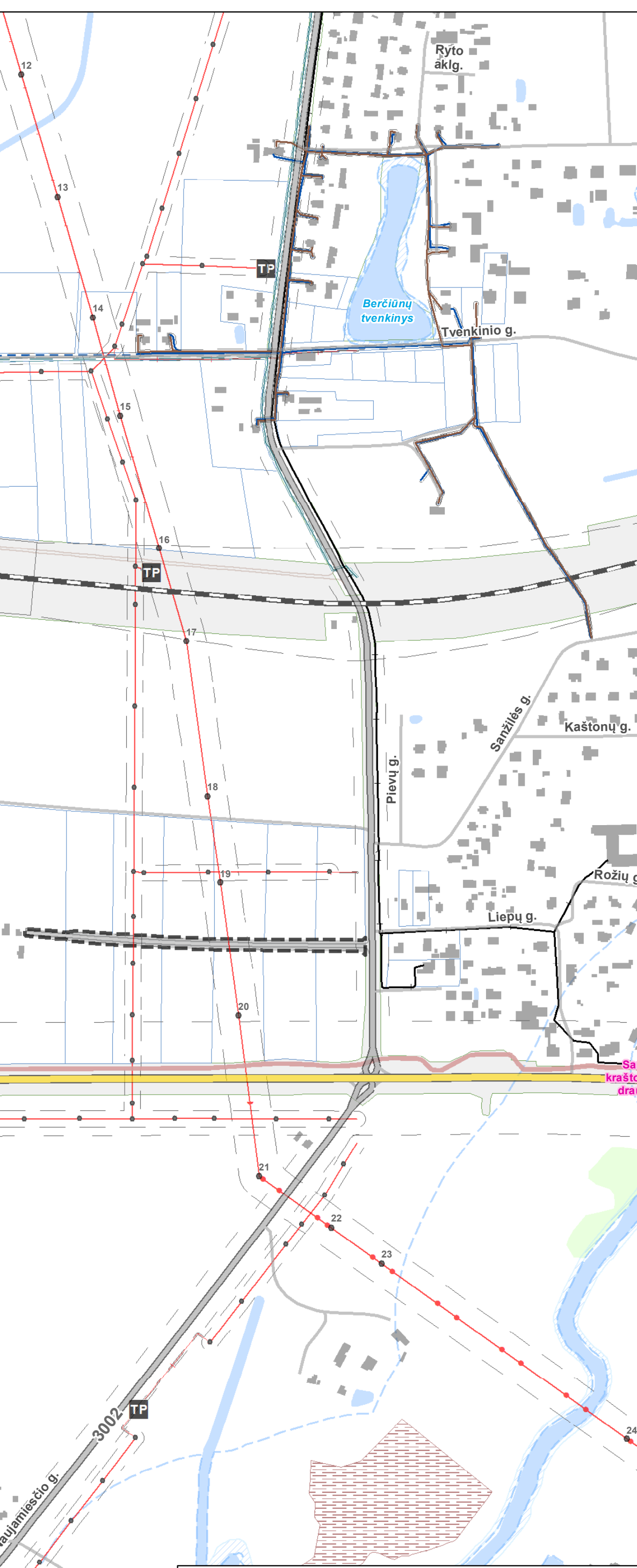
PAGRINDINIS BRĖŽINYS  
SUSISIEKIMO KOMUNIKACIJŲ IR INŽINERINĖS  
INFRASTRUKTŪROS BRĖŽINYS  
M 1 : 5 000

ANALIZUOJAMOS TERITORIJOS PADĖTIES SCHEMA



- SUTARTINIAI ŽYMĖJIMAI**
- Privatus žemės sklypas
  - Valybinis žemės sklypas
  - Užstatymas
  - Vandens
  - Pelė
  - Paviršinio vandens tekimo apsaugos zona
  - Paviršinio vandens tekimo pakrantės apsaugos juosta
  - Miklai (pagal Miškų tarnybos duomenis)**
  - Valstybinės reikšmės miškas
  - Miškas
  - Potencialūs taršos šaltiniai ir jų būklė (pagal Lietuvos geologijos tarnybos duomenis)**
  - Juodligės židiniai, neveikiantys
  - Nuolios bazės, neveikiantys
  - Natūralios, veikiantys
  - Sandėlių, sugriautas
  - Nuodingųjų iškasenų techniniai (pagal Lietuvos geologijos tarnybos duomenis)**
  - Detalūs ištyrimai
  - Saugomos teritorijos (pagal Valstybines saugomųjų teritorijų tarnybos duomenis)**
  - Draustinis
  - Inžinerinė infrastruktūra**
  - Vandenvietės ir jų apsaugos zonos (pagal Lietuvos geologijos tarnybos duomenis)
  - Taršos apribojimo juosta, 50 m
  - Grižto režimo apsaugos juosta (1 juosta)
  - Elektrinės tiekimo infrastruktūra (pagal AB "Litgrid", AB "ESO" duomenis)**
  - Atama, atamos numeris
  - 110 kV elektros oro linija ir jos apsaugos zona po 20 m į abi puses nuo kraštinio oro linijos laido
  - 10 kV transformatorių pastatė
  - 10 kV elektros oro linija ir jos apsaugos zona po 10 m į abi puses nuo kraštinio oro linijos laido
  - 10 kV elektros požeminė linija ir jos apsaugos zona po 1 m į abi puses nuo kraštinio kabelio
  - Elektrinės dujų tiekimo infrastruktūra (pagal AB "ESO" duomenis)**
  - Skirstomieji dujotiekiai ir jų apsaugos zona (po 2 m į abi puses nuo dujotiekio ašies)
  - Vandentiekio ir nuotekų tinklai**
  - Esama buitinių nuotekų trasa
  - Esamas vandentiekis
  - Ryšių infrastruktūra (pagal VŠĮ „Plėtojantys internetus" duomenis)**
  - Ryšių linija

- Esama susisiekimo infrastruktūra**
- Geležinkelio stotis
  - Geležinkelis ir jo apsaugos zona po 45 m į abi puses nuo kraštinio geležinkelio kelių ašies
  - Magistralinis kelias ir jo Nr.
  - Rajoninis kelias ir jo Nr.
  - Vietinės reikšmės kelias / gatvė
  - Kelio apsaugos zona
  - Pėsčiųjų-dviračių takas
  - Susisiekimo ir inžinerinių tinklų koridoriai, teritorijos
  - Specialiųjų planų sprendiniai**
  - Planuojamas automobilinių privažiavimo kelias ir jo apsaugos zona
  - Planuojamas aptarnavimo kelias
  - Planuojamas geležinkelio infrastruktūros priežiūros depas
  - Planuojama Panevėžio geležinės stoties teritorija
  - Planuojama dviejų lygių sankirta (vadukas)
  - Planuojama dviejų lygių sankirta (tunelis)
  - Planuojama pėsčiųjų-dviračių tako dviejų lygių sankirta
  - Naikinamas esamas įvažiavimas/išvažiavimas
  - Planuojama geležinkelio linija (1435 mm vėžės pločio) ir jo apsaugos zona po 45 m į abi puses nuo kraštinio geležinkelio kelių ašies
  - Planuojama geležinkelio linija (1520 mm vėžės pločio) ir jo apsaugos zona po 45 m į abi puses nuo kraštinio geležinkelio kelių ašies
  - Planuojami pakartamini geležinkelio begiai
  - Geležinkelio transporto eismo kontrolės, valdymo ir signalizacijos infrastruktūros elementai
  - Planuojama pėsčiųjų-dviračių tako rekonstrukcija
  - Planuojama autobusų stotelė
  - Naikinama autobusų stotelė
  - Planuojama 10 kV transformatorinė (5 metrų apsaugos zona aplink transformatorinę)
  - Planuojama požeminė 10 kV kabelių linija (apsaugos zona - po 1 m į abi puses nuo kabelių linijos)
  - Planuojama požeminė 110 kV kabelių linija (apsaugos zona - po 1 m į abi puses nuo kabelių linijos)
  - Naikinama 10 kV elektros oro linija
  - Naikinama 110 kV elektros oro linija
  - Planuojamas gręžinys / vandenvietė ir taršos apribojimo juosta (50m)
  - Planuojami uždari nuotekų valymo įrenginiai
  - Planuojamas vandentiekio ir buitinių nuotekų tinklas ir jo apsaugos zona po 2,5 m į abi puses nuo vamzdžio ašies
  - Planuojamas skirstomasis dujotiekis ir jo apsaugos zona (po 2 m į abi puses nuo dujotiekio ašies)
  - Planuojami susisiekimo ir inžinerinių tinklų koridoriai, teritorijos
  - Kiti teritorijų planavimo dokumentų/projektų rengiami sprendiniai**
  - Planuojama dviejų lygių sankirta (vadukas)
  - Planuojamas geležinkelio infrastruktūros aptarnavimo kelias
  - Planuojama geležinkelio linija (1435 mm vėžės pločio) ir jo apsaugos zona po 45 m į abi puses nuo kraštinio geležinkelio kelių ašies



Planas: detalioji informacija apie žemės sklypus (ar jų dalis), kuriuos numatyta išnuomoti visuomenės poreikiams, pritaikius ir jai valstybinę žemės paskirtį informacijai atskleidžiant sklypus, patalpas visuomenės poreikiams, įgyvendinti šio specialiojo plano sprendimus, pakeičiant sprendimus, patvirtintus „Sąjunga ir žmogus“

RAŠYMO KALBOS		RAŠYMO KALBOS	
1. Lietuvių kalba	2. Angliškai	3. Vokietų kalba	4. Lenkų kalba
5. Rusų kalba	6. Ukrainų kalba	7. Baltarusų kalba	8. Gruzų kalba
9. Armėnų kalba	10. Azerbaidžanų kalba	11. Kazachų kalba	12. Kirgizų kalba
13. Korbų kalba	14. Krymų tatarų kalba	15. Osėtinų kalba	16. Tadžikų kalba
17. Tatarsų kalba	18. Turkmėnų kalba	19. Uzbekų kalba	20. Vengrų kalba
21. Chazarų kalba	22. Čekų kalba	23. Slovakų kalba	24. Slovakų kalba
25. Slovakų kalba	26. Slovakų kalba	27. Slovakų kalba	28. Slovakų kalba
29. Slovakų kalba	30. Slovakų kalba	31. Slovakų kalba	32. Slovakų kalba
33. Slovakų kalba	34. Slovakų kalba	35. Slovakų kalba	36. Slovakų kalba
37. Slovakų kalba	38. Slovakų kalba	39. Slovakų kalba	40. Slovakų kalba
41. Slovakų kalba	42. Slovakų kalba	43. Slovakų kalba	44. Slovakų kalba
45. Slovakų kalba	46. Slovakų kalba	47. Slovakų kalba	48. Slovakų kalba
49. Slovakų kalba	50. Slovakų kalba	51. Slovakų kalba	52. Slovakų kalba
53. Slovakų kalba	54. Slovakų kalba	55. Slovakų kalba	56. Slovakų kalba
57. Slovakų kalba	58. Slovakų kalba	59. Slovakų kalba	60. Slovakų kalba
61. Slovakų kalba	62. Slovakų kalba	63. Slovakų kalba	64. Slovakų kalba
65. Slovakų kalba	66. Slovakų kalba	67. Slovakų kalba	68. Slovakų kalba
69. Slovakų kalba	70. Slovakų kalba	71. Slovakų kalba	72. Slovakų kalba
73. Slovakų kalba	74. Slovakų kalba	75. Slovakų kalba	76. Slovakų kalba
77. Slovakų kalba	78. Slovakų kalba	79. Slovakų kalba	80. Slovakų kalba
81. Slovakų kalba	82. Slovakų kalba	83. Slovakų kalba	84. Slovakų kalba
85. Slovakų kalba	86. Slovakų kalba	87. Slovakų kalba	88. Slovakų kalba
89. Slovakų kalba	90. Slovakų kalba	91. Slovakų kalba	92. Slovakų kalba
93. Slovakų kalba	94. Slovakų kalba	95. Slovakų kalba	96. Slovakų kalba
97. Slovakų kalba	98. Slovakų kalba	99. Slovakų kalba	100. Slovakų kalba



